

N. Protocollo: N. Enregistrement:	00029-2018/CUS/PC	N. pagine: N. pages:	4
Inviato tramite PEC: Envoyé par PEC:	si	Data: Date:	02/01/2018
Da: De:	REGIONE AUTONOMA VALLE D'AOSTA PROTEZIONE CIVILE		
A:	Sindaci dei Comuni delle zone interessate Presidenza della Regione Stazioni forestali Soccorso Alpino Valdostano Ufficio stampa Presidenza della Regione Ai Coordinatori dei Dipartimenti: - Agricoltura - Corpo forestale della VdA e risorse naturali - Infrastrutture, viabilità e edilizia residenziale pubblica - Programmazione, risorse idriche e territorio Struttura assetto idrogeologico dei bacini montani Struttura viabilità Struttura attività geologiche Presidenti delle Commissioni valanghe	Comandante Corpo valdostano dei vigili del fuoco Questura – Polizia di frontiera – Polizia stradale Arma dei Carabinieri Guardia di Finanza ANAS – RAV – SAV Tunnel M. Bianco Tunnel G. S. Bernardo CVA – DEVAL Centro addestramento alpino CRI VdA S.S. emergenza territoriale e centrale operativa Volontariato protezione civile Trenitalia – RFI	

Oggetto:

Allerta arancio per criticità valanghiva in previsione in zona A, C e D
Zona A-C-D: ATTENZIONE RINFORZATA

Si trasmette in allegato l'avviso proveniente dal CENTRO FUNZIONALE REGIONALE.
I SINDACI dei Comuni in indirizzo:

- Sono **invitati ad assicurare** la piena funzionalità delle proprie strutture sia ai fini preventivi sia per gli eventuali interventi emergenziali;
- **Garantiscono** l'acquisizione delle informazioni provenienti dalle strutture operative presenti sul territorio;
- **Attivano** il presidio territoriale;
- **Attivano** , in conformità alle linee guida regionali, la locale Commissione valanghe.

TUTTE LE AMMINISTRAZIONI E GLI ENTI in indirizzo sono pregati di voler assicurare ogni possibile attività per garantire la piena funzionalità dei servizi pubblici essenziali e la prevenzione dei possibili rischi per le persone.

Département de la protection civile et des sapeurs-pompiers - CUS
Dipartimento protezione civile e vigili del fuoco - CUS

11020 Saint-Christophe (Ao) - loc. Aéroport, 7/A
11020 Saint-Christophe (Ao) - loc. Aeroporto, 7/A
Tel: 800319319 - +39 0165 5400



protezionecivile@regione.vda.it
www.regione.vda.it
C.F.: 80002270074

Si invitano **GLI ENTI GESTORI DELLE RETI VIARIE E FERROVIARIE** a voler adottare ogni misura prevista al fine di limitare eventuali disagi e garantire la funzionalità del traffico.

Livello di attivazione del PIANO DI PROTEZIONE CIVILE
ATTENZIONE RINFORZATA per criticità valanghiva zone A-C-D

La CUS (tel. 800319319) funzionerà da punto di raccordo per lo scambio di tutte le informazioni.

Il Capo della protezione civile

Pio PORRETTA

FIRMA AUTOGRAFA OMESSA AI SENSI DELL'ART.3, C.2,
D.LGS. 12/02/1993, N.39

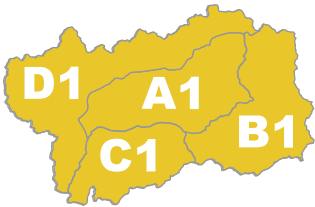




Département de la protection civile et des sapeurs-pompiers - CUS
Dipartimento protezione civile e vigili del fuoco - CUS

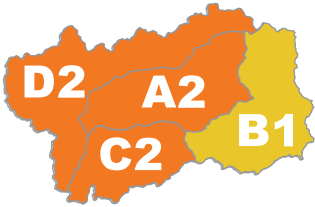






11020 Saint-Christophe (Ao) - loc. Aéroport, 7/A
11020 Saint-Christophe (Ao) - loc. Aeroporto, 7/A
Tel: 800319319 - +39 0165 5400



protezionecivile@regione.vda.it
www.regione.vda.it
C.F.: 80002270074

BOLLETTINO DI CRITICITÀ METEOROLOGICA, IDROGEOLOGICA E VALANGHIVA REGIONALE

Dalle 12.00 alle 24.00 di OGGI		ZONE	Livelli e scenari di criticità METEOROLOGICA	Livelli e scenari di criticità IDROGEOLOGICA-IDRAULICA	Livelli e scenari di criticità VALANGHIVA												
 <p>Corrispondenze fra</p> <p>CRITICITÀ = N° = COLORE</p> <table border="1"> <tr><td>Situaz. Ordinaria</td><td>1</td><td>Verde</td></tr> <tr><td>Ordinaria</td><td>2</td><td>Giallo</td></tr> <tr><td>Moderata</td><td>3</td><td>Arancio</td></tr> <tr><td>Elevata</td><td>3</td><td>Rosso</td></tr> </table>	Situaz. Ordinaria	1	Verde	Ordinaria	2	Giallo	Moderata	3	Arancio	Elevata	3	Rosso	A	Avviso: - Precipitazione media e massima: Debole localmente moderata		Criticità: - -	CRITICITÀ: 1  Criticità: Medie e grandi valanghe prevalentemente in zone non antropizzate o fenomeni noti per elevata frequenza.
	Situaz. Ordinaria	1	Verde														
	Ordinaria	2	Giallo														
	Moderata	3	Arancio														
Elevata	3	Rosso															
B	Avviso: - Precipitazione media e massima: Debole		Criticità: - -	CRITICITÀ: 1  Criticità: Medie e grandi valanghe prevalentemente in zone non antropizzate o fenomeni noti per elevata frequenza.													
C	Avviso: - Precipitazione media e massima: Debole localmente moderata		Criticità: - -	CRITICITÀ: 1  Criticità: Medie e grandi valanghe prevalentemente in zone non antropizzate o fenomeni noti per elevata frequenza.													
D	Avviso: - Precipitazione media e massima: Debole localmente moderata		Criticità: - -	CRITICITÀ: 1  Criticità: Medie e grandi valanghe prevalentemente in zone non antropizzate o fenomeni noti per elevata frequenza.													

Dalle 00.00 alle 24.00 di DOMANI		ZONE	Livelli e scenari di criticità METEOROLOGICA	Livelli e scenari di criticità IDROGEOLOGICA-IDRAULICA	Livelli e scenari di criticità VALANGHIVA												
 <p>Corrispondenze fra</p> <p>CRITICITÀ = N° = COLORE</p> <table border="1"> <tr><td>Situaz. Ordinaria</td><td>1</td><td>Verde</td></tr> <tr><td>Ordinaria</td><td>2</td><td>Giallo</td></tr> <tr><td>Moderata</td><td>3</td><td>Arancio</td></tr> <tr><td>Elevata</td><td>3</td><td>Rosso</td></tr> </table>	Situaz. Ordinaria	1	Verde	Ordinaria	2	Giallo	Moderata	3	Arancio	Elevata	3	Rosso	A	Avviso: - Precipitazione media e massima: Moderata localmente forte		Criticità: - -	CRITICITÀ: 2  Criticità: Medie e grandi valanghe in zone antropizzate.
	Situaz. Ordinaria	1	Verde														
	Ordinaria	2	Giallo														
	Moderata	3	Arancio														
Elevata	3	Rosso															
B	Avviso: - Precipitazione media e massima: Moderata		Criticità: - -	CRITICITÀ: 1  Criticità: Medie e grandi valanghe prevalentemente in zone non antropizzate o fenomeni noti per elevata frequenza.													
C	 Avviso: - Precipitazione media e massima: Moderata localmente forte		Criticità: - -	CRITICITÀ: 2  Criticità: Medie e grandi valanghe in zone antropizzate.													
D	 Avviso: - Precipitazione media e massima: Moderata localmente molto forte		Criticità: - -	CRITICITÀ: 2  Criticità: Medie e grandi valanghe in zone antropizzate.													

LEGENDA intensità di precipitazione		
Intensità	mm in 12 h	mm in 24 h
Debole	0-10	0-15
Moderata	10-30	15-45
Forte	30-60	45-90
Molto forte	>60	>90

NOTE

NOTA INFORMATIVA NEVE e vento intenso in quota: a partire dalla serata precipitazioni, localmente anche molto intense in zona D e C, moderate in zona A e più deboli in zona B con limite neve abbastanza altalenante (tra i 1000 e i 1800 m circa) che impedisce una corretta previsione dei quantitativi effettivi che comunque non dovrebbero superare i 20/30 cm a 1500/1800 m. Contemporaneamente un flusso atlantico nord-occidentale dovrebbe determinare vento forte in quota e foehn nelle valli.

NOTE

NOTE

Gli eventi valanghivi di magnitudo maggiore (medie e grandi valanghe) saranno fenomeni in grado d'interagire con le aree antropizzate. Sono attesi diffusi eventi valanghivi di piccole dimensioni.

ELENCO COMUNI IN CRITICITÀ ARANCIONE PER IL 3 GEN: RHEMES ND, RHEMES SG, VALGRISENCHÉ, LA THUILE, LA SALLE, MORGEX, PRE ST DIDIER, COURMAYEUR, ST RHEMY, ST OYEN, VALPELLINE, BIONAZ, OYACE, DOUES, ETROUBLES, OLLOMONT, VALTOURNENCHÉ

N.B:
Per una corretta lettura e interpretazione si raccomanda la consultazione del manuale d'uso.